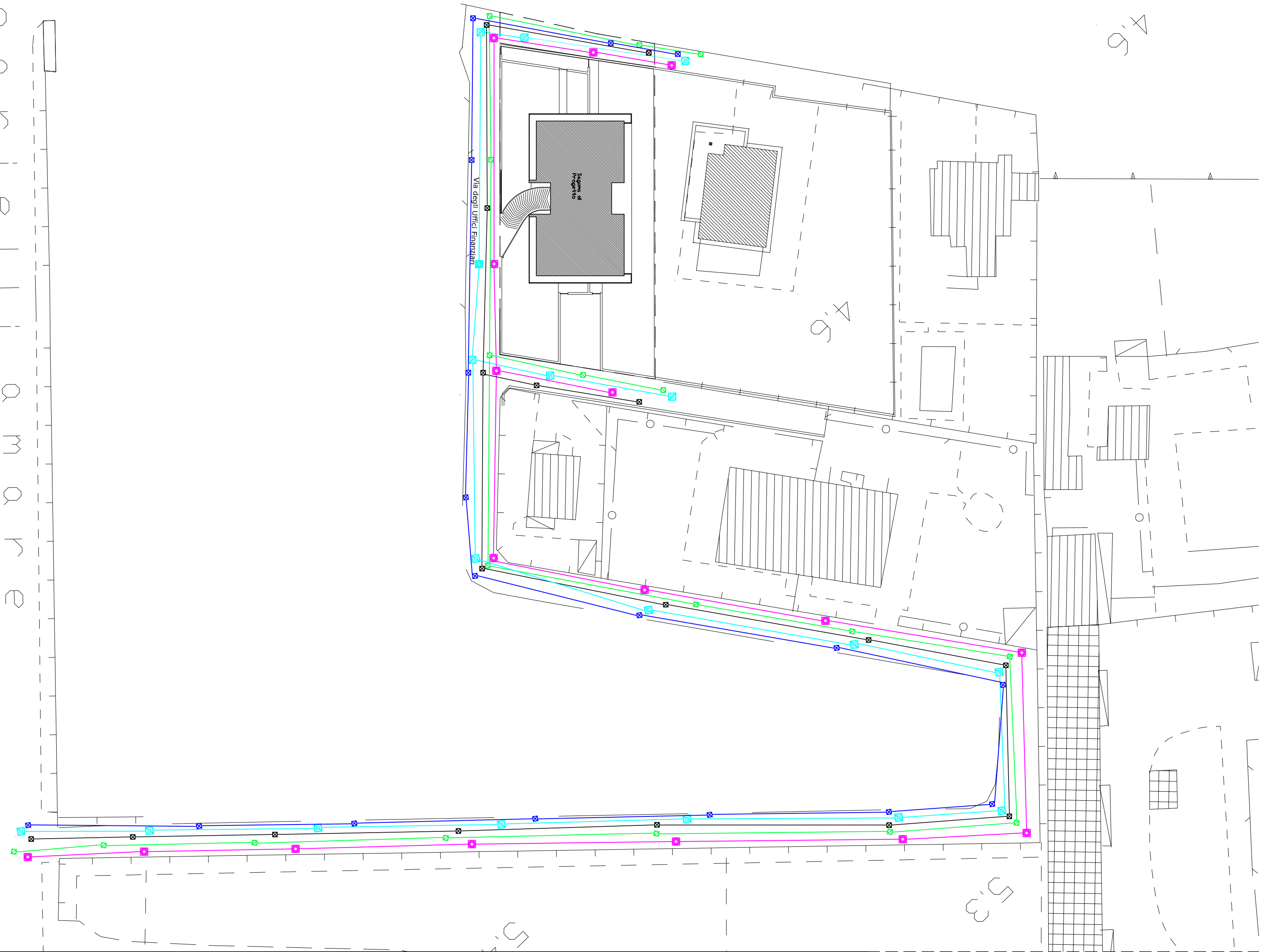







Planimetria con indicazione delle opere di urbanizzazione primaria



Legenda opere di urbanizzazione
primarie esistenti

-  Rete di scarico acque nere
-  Rete idrica
-  Rete gas
-  Rete di scarico acque bianche
-  Rete elettrica



COMUNE DI SALERNO
PROVINCIA DI SALERNO

Piano Attuativo del Comparto 34 Sub 2
Realizzazione di un edificio prevalentemente residenziale
in Via degli Uffici Finanziari

PROGETTO ESECUTIVO

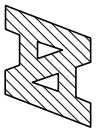
Stato di Fatto

Planimetria con indicazione delle opere di
urbanizzazione primaria



aduestudio

VIA SAN GIOVANNI BATTISTA N. 5 - 84086- ROCCAPIEMONTE (SA) - TEL./FAX 081/0836764



I committenti:

sig. Pio Zoccola

sig. Pietro Zoccola

I progettisti:

dott. arch. Antonio Citro

dott. ing. Alfonso Pecoraro

Tavola

IN.SF.02

Scala

1:500

Data

Agosto 2019

Formato

A2

Misure

metri

Revisione

02

Data

30/08/2019

Argomento

Integra e
sostituisce

Sigla

/

Questo documento è di proprietà esclusiva. E' proibita la riproduzione anche parziale e la cessione a terzi senza autorizzazione.